










Carte des iso-hauteurs, iso-vitesses et iso-cotes

Légende :

- | | |
|---|---|
|  | Zone de vitesse supérieure à 1m/s |
|  | Hauteur d'eau inférieure à 0.5 m |
|  | Hauteur d'eau comprise entre 0.5 et 1 m |
|  | Hauteur d'eau comprise entre 1 et 1.5 m |
|  | Hauteur d'eau supérieure à 1.5 m |
|  | Limite de l'emprise inondable pour une crue de fréquence centennale |
|  | Iso-cotes interpolées (m NGNC) |
|  | Cotes calculées au droit des singularités (m NGNC) |
|  | Limite de la zone d'étude |

Echelle : 1 / 5 000

Schéma d'assemblage



Pas de Fenêtre

1

